

# VESZPRÉM VÁRMEGYE A JÖVŐ KÜSZÖBÉN

---

DR. NAVRACSICS TIBOR  
MINISZTER



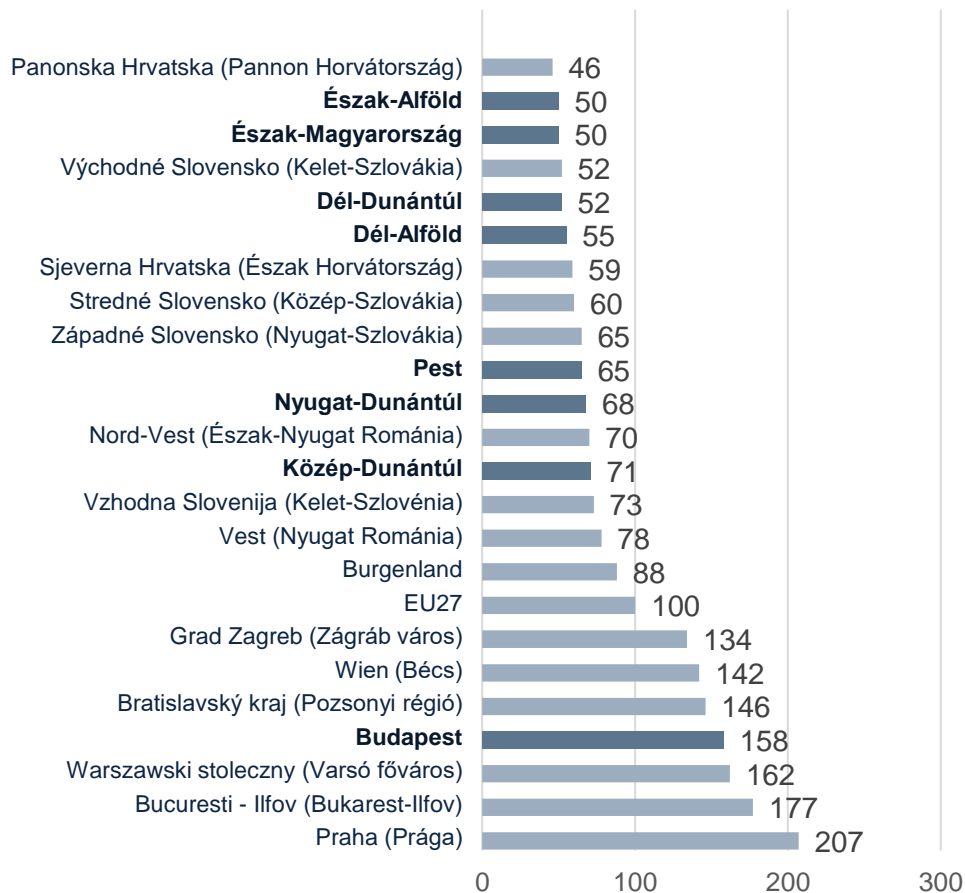
# RÉGIÓK FEJLETTSÉGI SZINTJE AZ EGY FŐRE JUTÓ GDP ÁTLAG SZÁZALÉKÁBAN

Az Európai Unió régiók  
átlagfejlettségéhez viszonyítva.

	2004	2010	2013	2019	2020	2021	2022
Budapest	129	145	144	152	155	155	158
Pest	56	58	58	58	60	61	65
Közép-Dunántúl	59	57	61	67	67	70	71
Nyugat-Dunántúl	66	67	70	71	70	67	68
Dél-Dunántúl	44	45	47	50	51	51	52
Észak-Magyarország	40	39	42	48	50	51	50
Észak-Alföld	42	42	43	47	49	49	50
Dél-Alföld	44	44	48	53	55	54	55
EU-27	100	100	100	100	100	100	100

# EGY FŐRE JUTÓ GDP (PPS) A MAGYAR ÉS EGYES EU TAGORSZÁGOK RÉGIÓIBAN AZ EU27 ÁTLAGÁBAN (%)

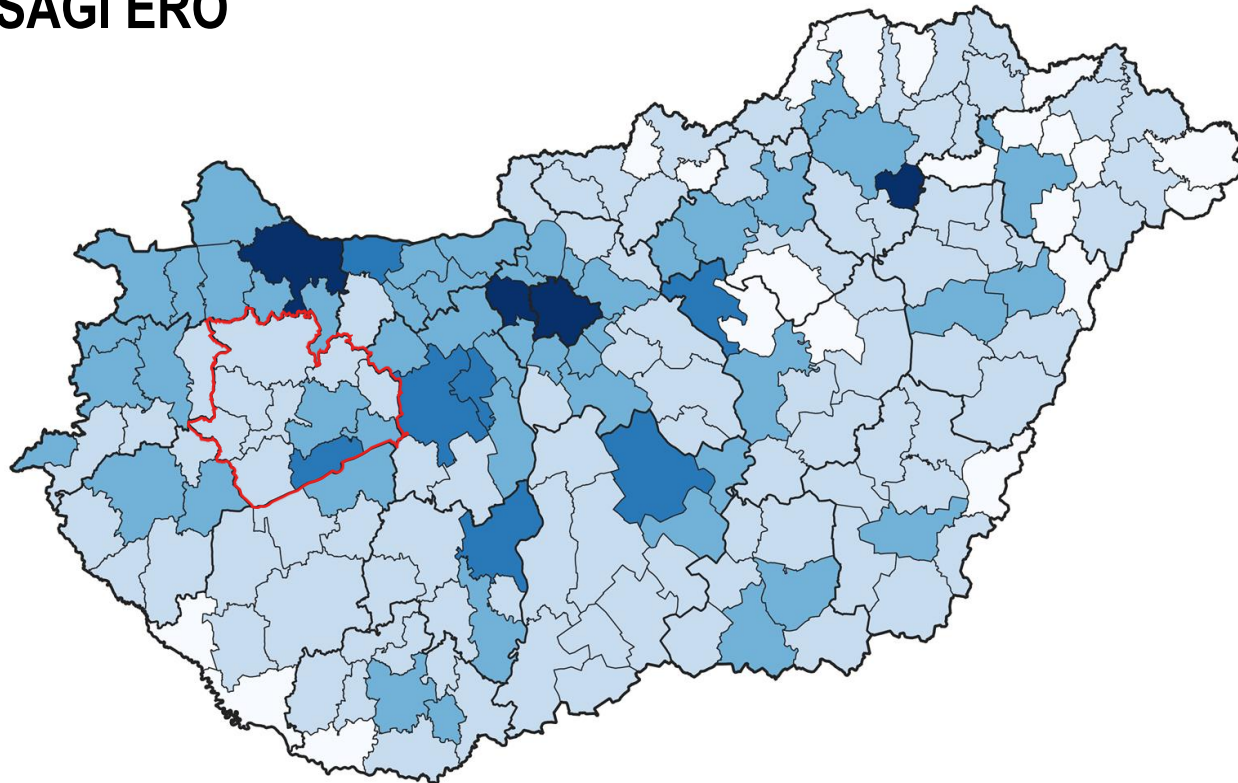
2022



Forrás: Eurostat

# EGY FŐRE JUTÓ JÁRÁSI GAZDASÁGI ERŐ

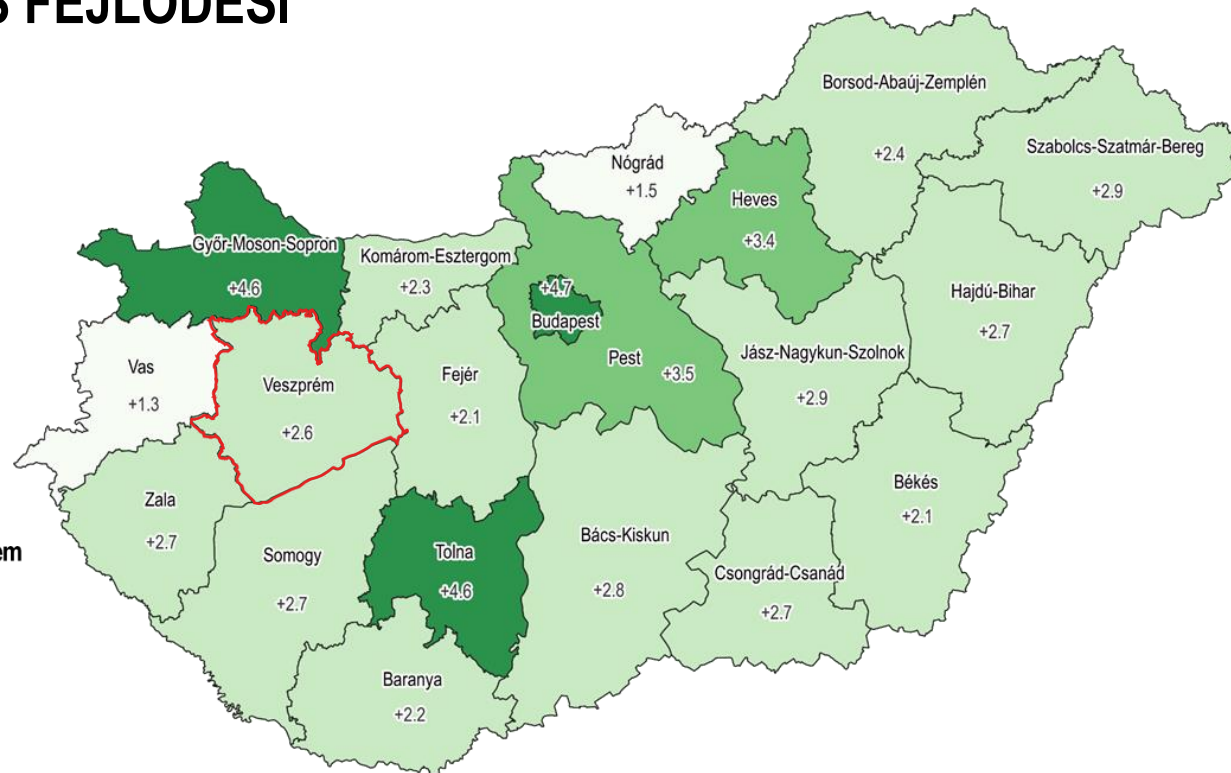
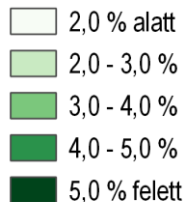
2022



# EGY FŐRE JUTÓ GDP (PPS) ÉVES ÁTLAGOS FEJLŐDÉSI ÜTEME (%)

2004 – 2010

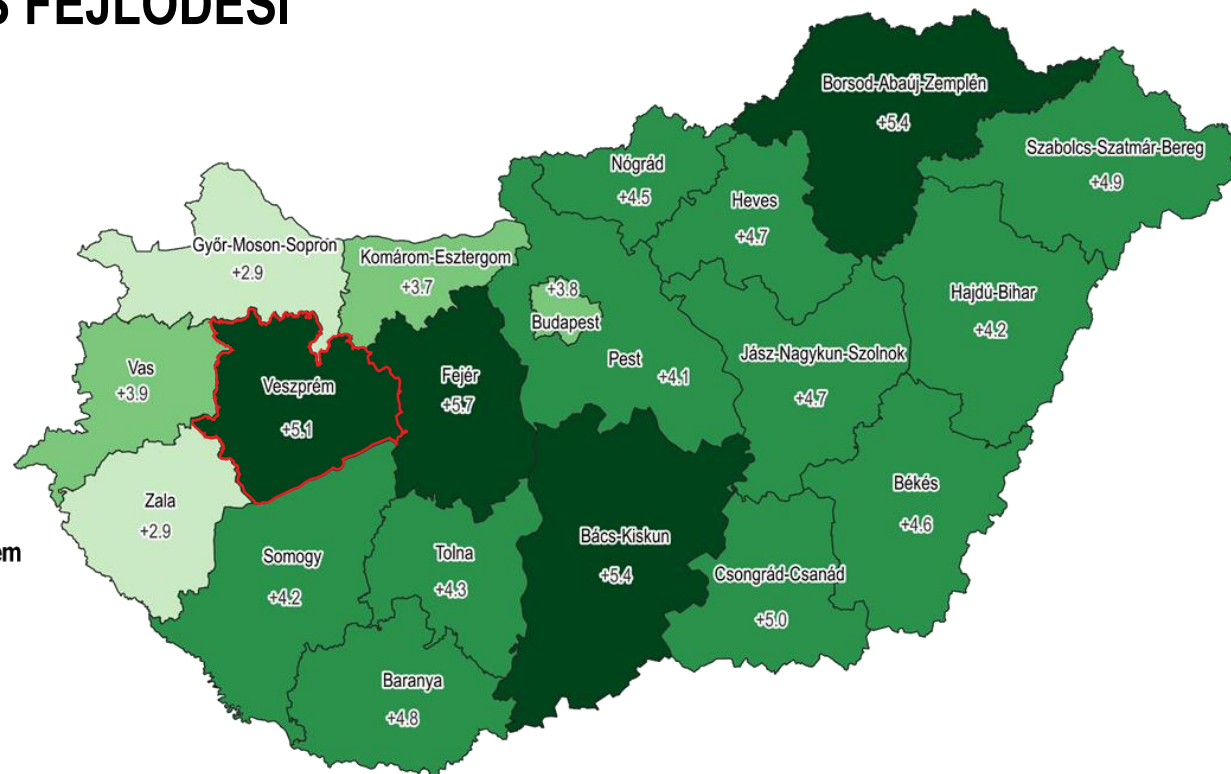
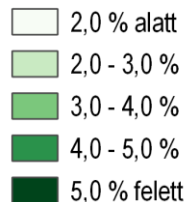
GDP/fő éves átlagos fejlődési ütem  
(2004-2010)



# EGY FŐRE JUTÓ GDP (PPS) ÉVES ÁTLAGOS FEJLŐDÉSI ÜTEME (%)

2010 – 2022

GDP/fő éves átlagos fejlődési ütem  
(2010-2022)

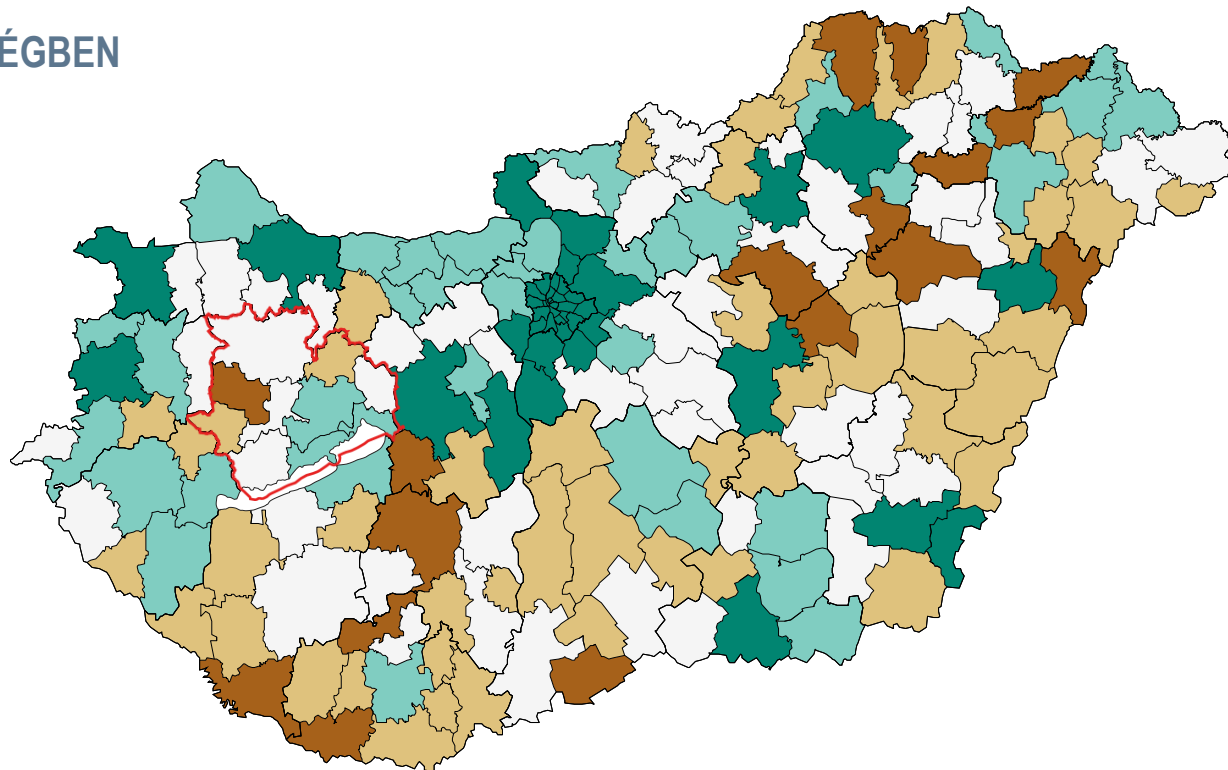



# ÉRETTSÉGIZETTEK ARÁNYA

A 18-X ÉVES NÉPESSÉGBEN

2022

Mértékegység: %

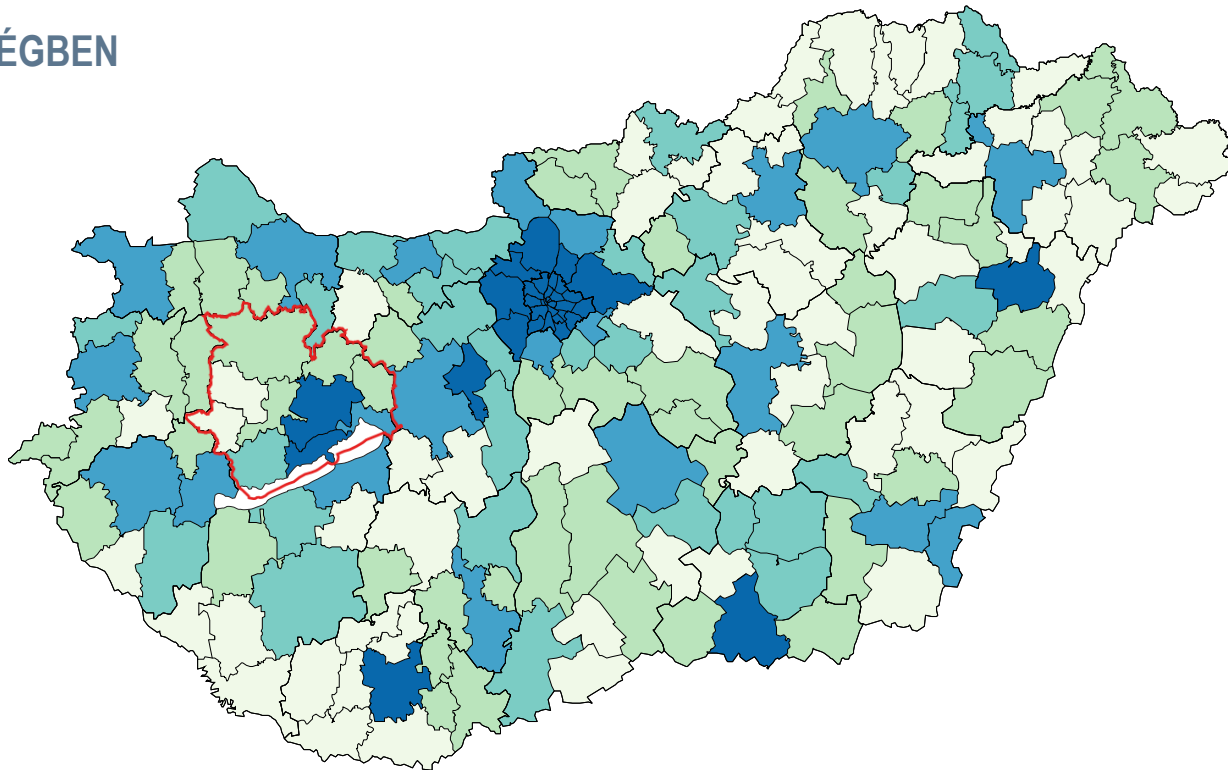
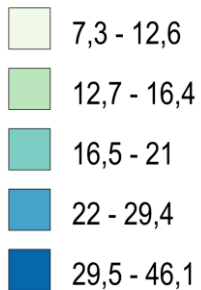


# DIPLOMÁSOK ARÁNYA

A 25-X ÉVES NÉPESSÉGBEN

2022

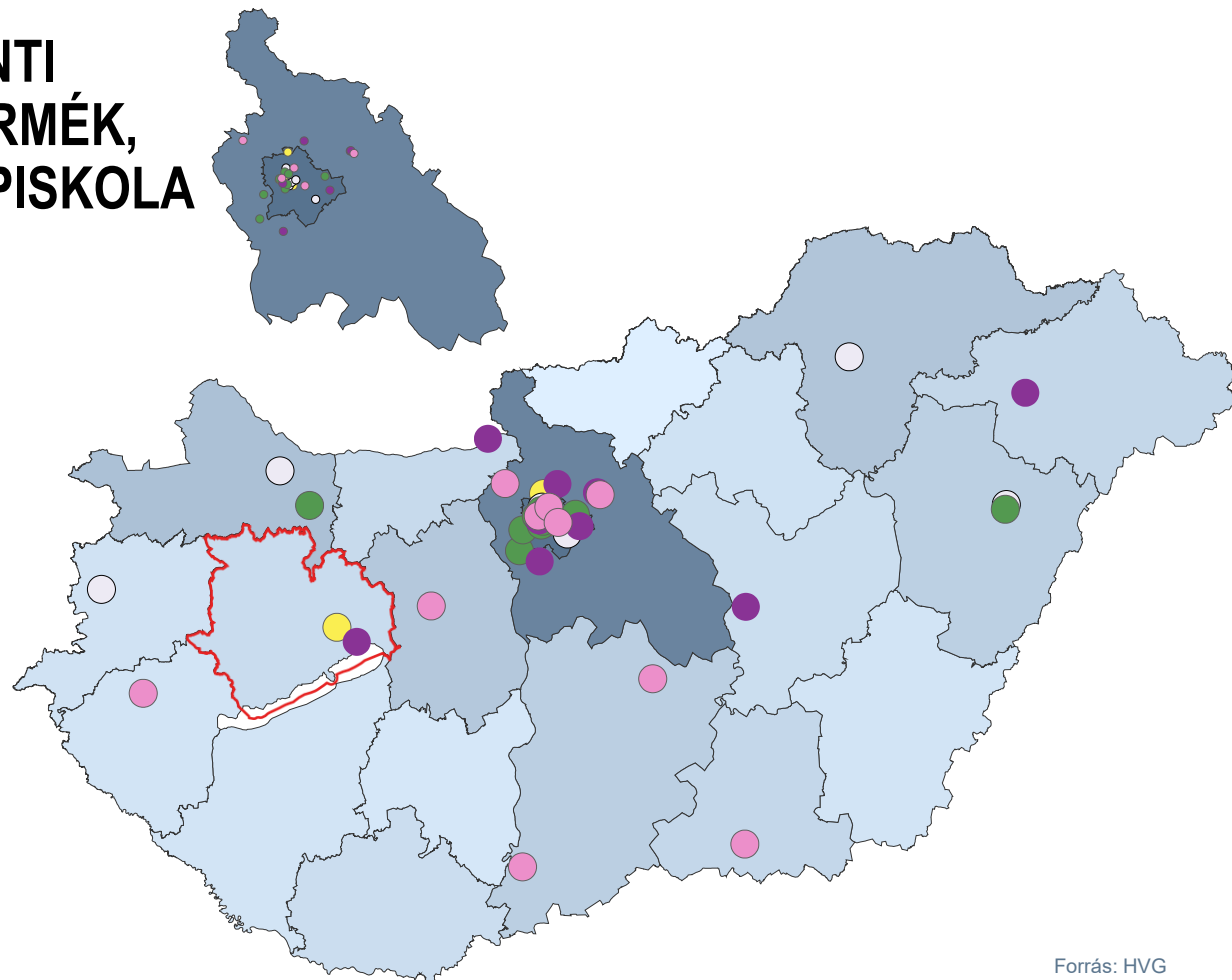
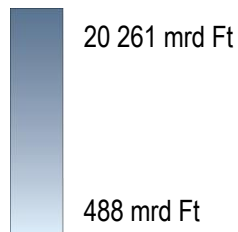
Mértékegység: %





# VÁRMEGYE SZERINTI BRUTTÓ HAZAI TERMÉK, ÉS A TOP 50 KÖZÉPISKOLA

HVG TOP 100  
Középiskola  
2024



Forrás: HVG

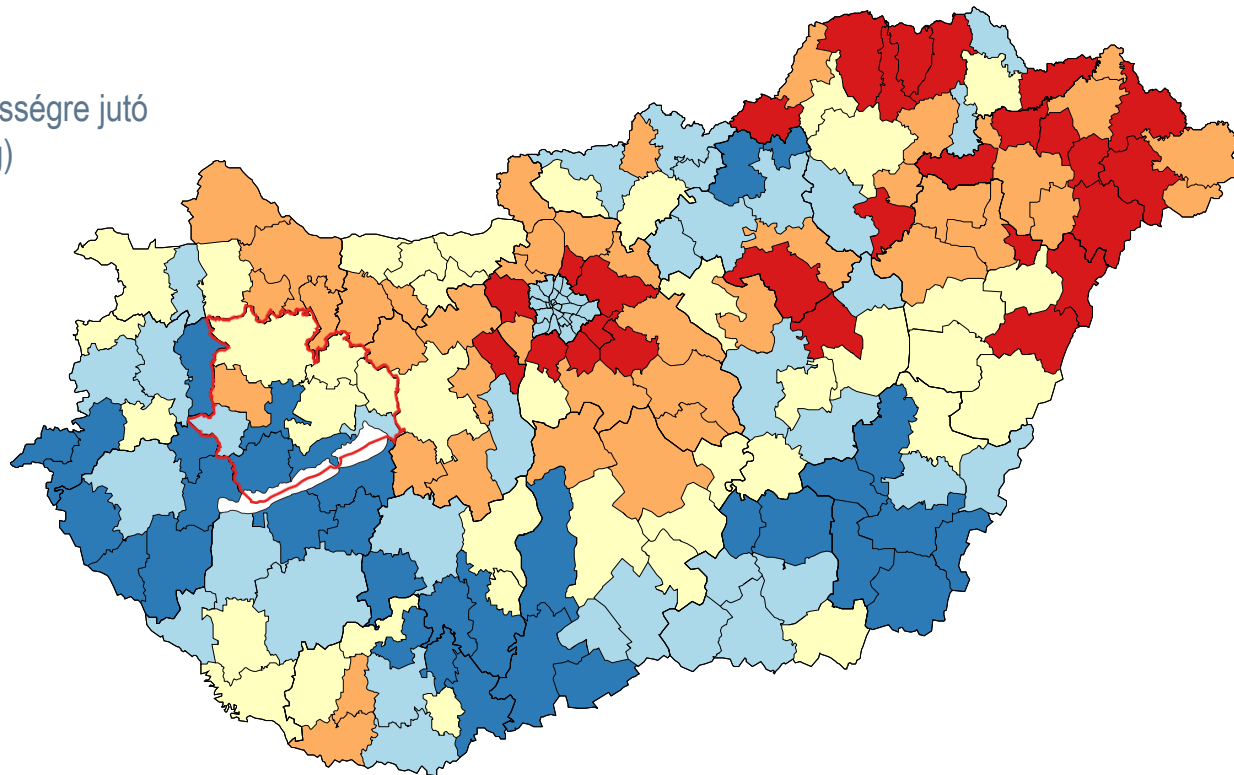

# ELŐREGEDŐ TÁRSADALOM

## ÖREGEDÉSI INDEX

(Száz 0-14 éves korú népességre jutó  
65 éves és feletti népesség)

2022

Mértékegység: %




# FUNKCIONÁLIS EGYSÉGEK ÉS A VÁROSHÁLÓZAT

## KÜLSŐ ÉS BELSŐ VÁROSI GYŰRŰ

### Jelmagyarázat

- Főváros
- Megyei jogú városok
- A belső gyűrű városai
- A külső gyűrű városai
- Egyéb, térszerkezeti szempontból jelentős hazai város
- Térszerkezeti szempontból jelentős külföldi város

### A városok népesség szerint (fő)

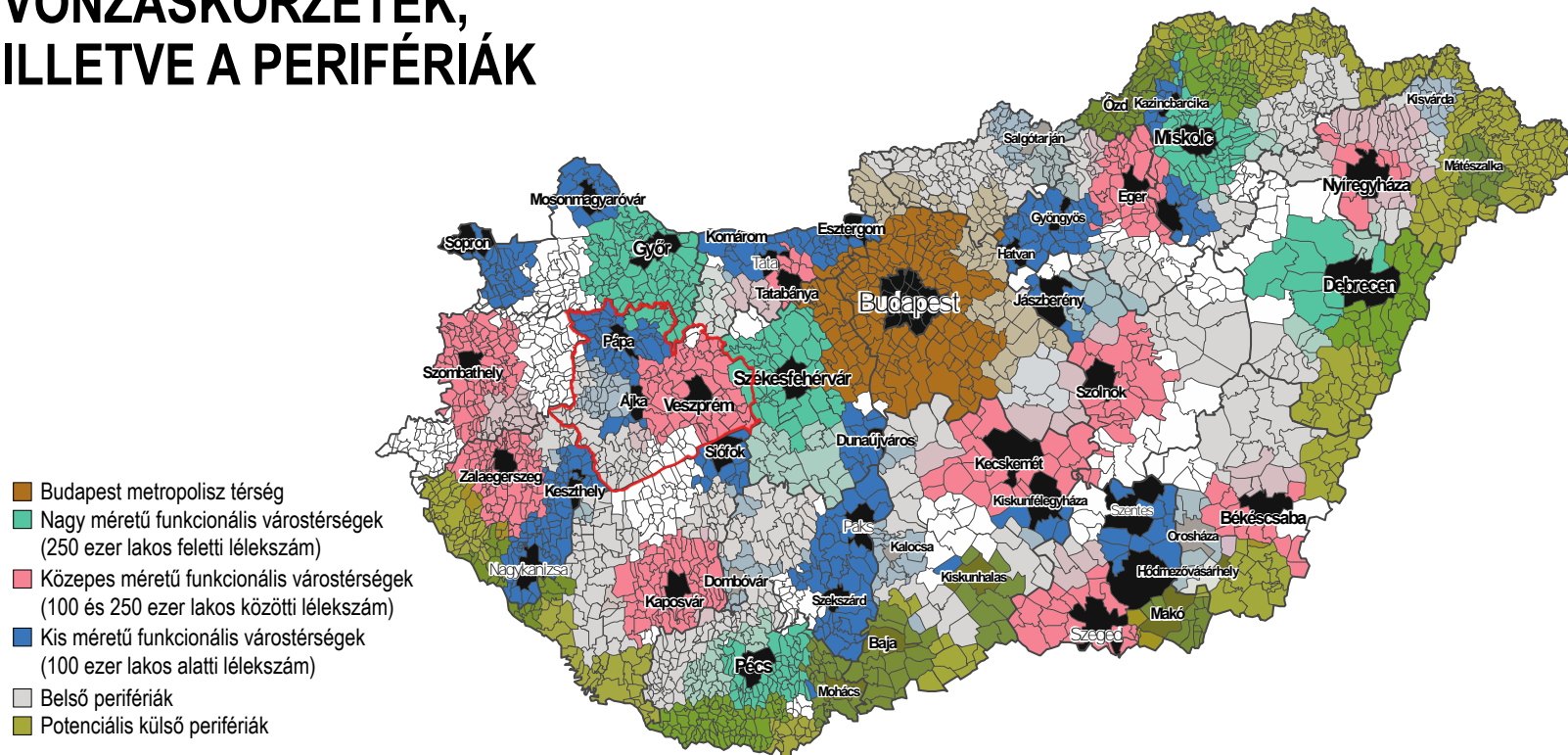


- KSH agglomeráció
- Agglomerálódó térség
- Budapesti agglomeráció
- Határon átnyúló agglomerációs térség
- Budapest körüli rekreációs zóna
- 40-80 km-es ipari/logisztikai gyűrű
- 120-180 km-es külső nagyvárosi gyűrű



Forrás: Országos Fejlesztési és Területfejlesztési koncepció, Lechner Tudásközpont

# NAGY-, KÖZÉP- ÉS KISVÁROSI VONZÁSKÖRZETEK, ILLETVE A PERIFÉRIÁK



# KÖSZÖNÖM A FIGYELMET!

---

DR. NAVRACSICS TIBOR  
MINISZTER

